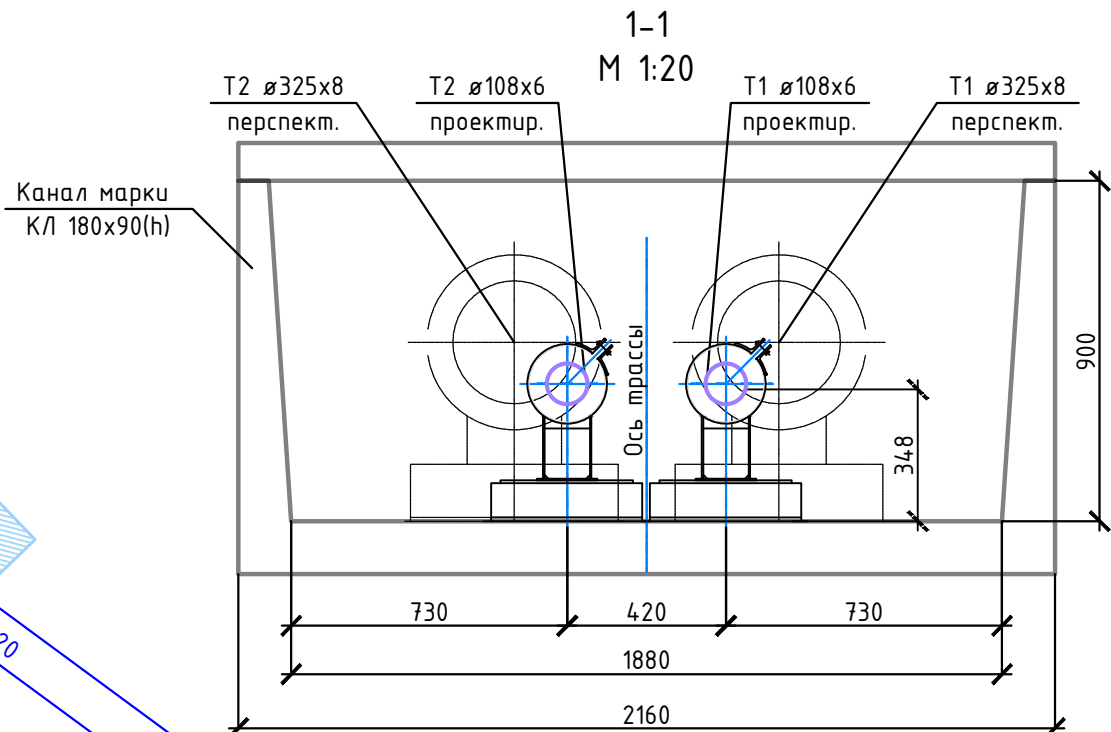
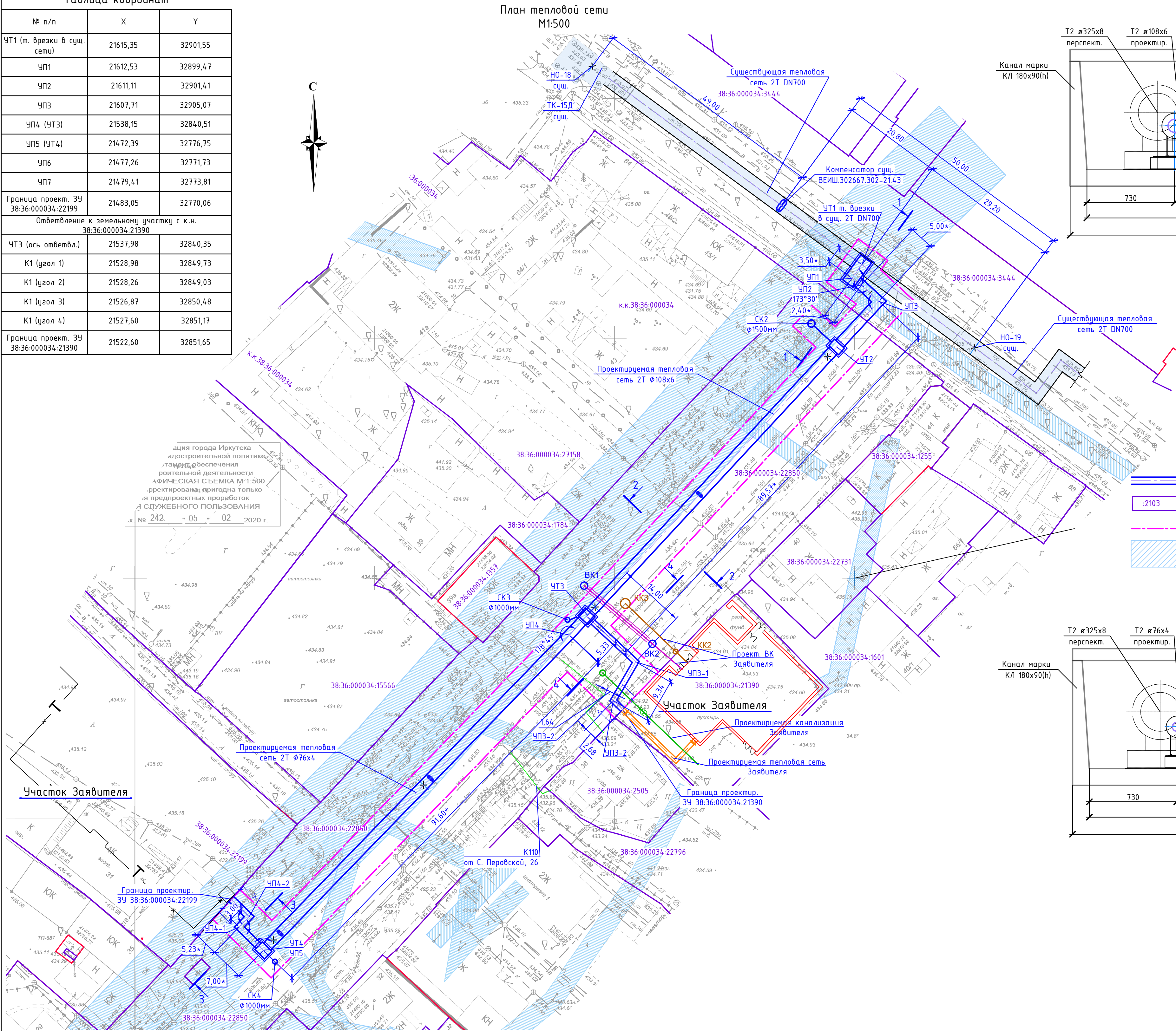
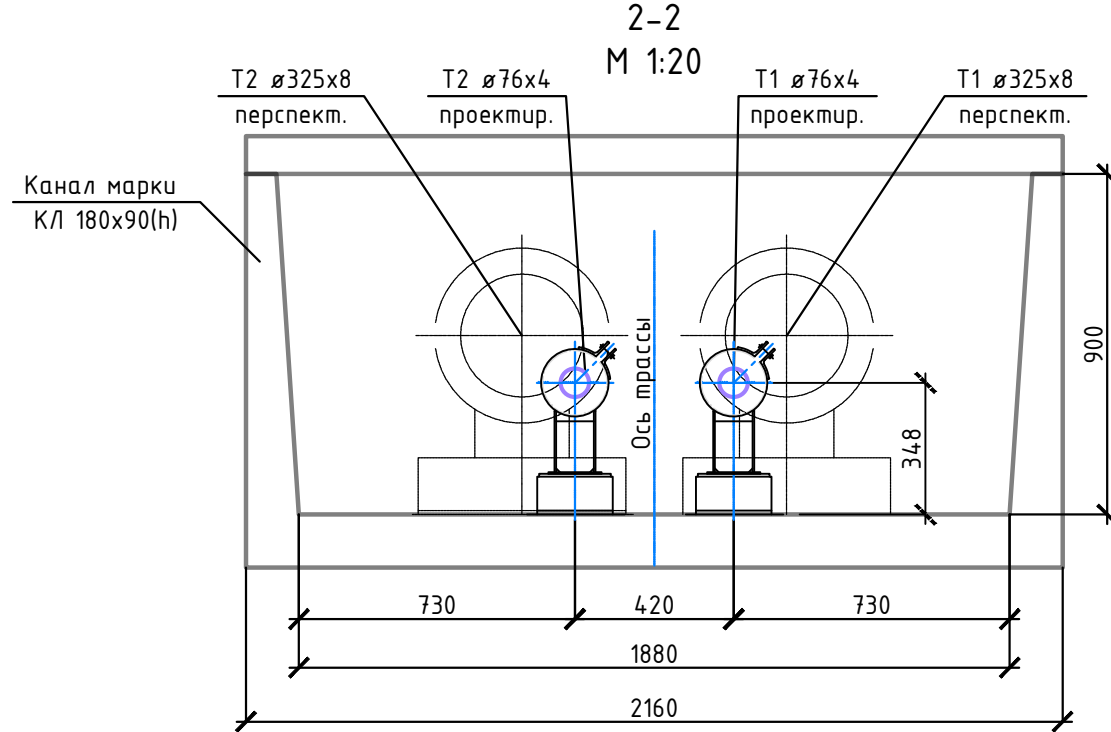


Таблица координат		
№ п/п	X	Y
УТ1 (т. врезки в сущ. сеть)	21615,35	32901,55
УП1	21612,53	32899,47
УП2	21611,11	32901,41
УП3	21607,71	32905,07
УП4 (УТ3)	21538,15	32840,51
УП5 (УТ4)	21472,39	32776,75
УП6	21477,26	32771,73
УП7	21479,41	32773,81
Граница проект. ЗУ 38.36.000034.22199	21483,05	32770,06
Отметвление к земельному участку с к.н. 38.36.000034.21390		
УТ3 (ось ответвл.)	21537,98	32840,35
К1 (узел 1)	21528,98	32849,73
К1 (узел 2)	21528,26	32849,03
К1 (узел 3)	21526,87	32850,48
К1 (узел 4)	21527,60	32851,17
Граница проект. ЗУ 38.36.000034.21390	21522,60	32851,65

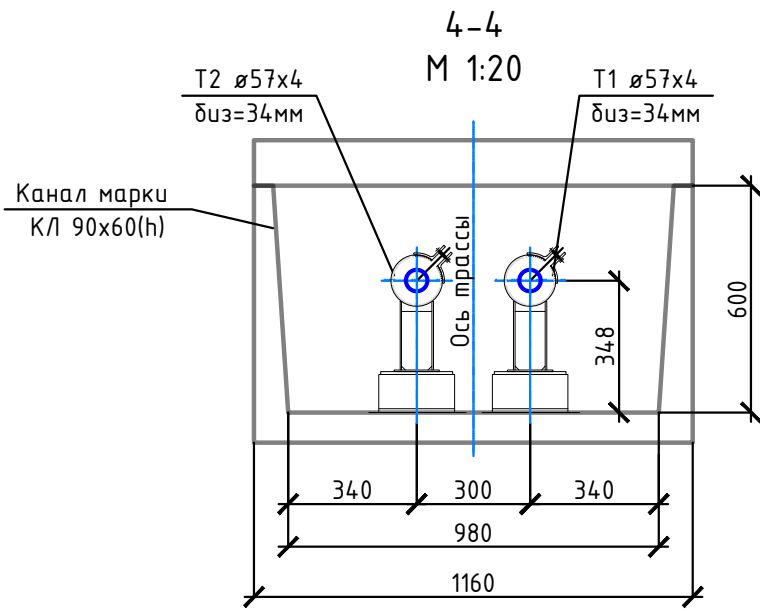
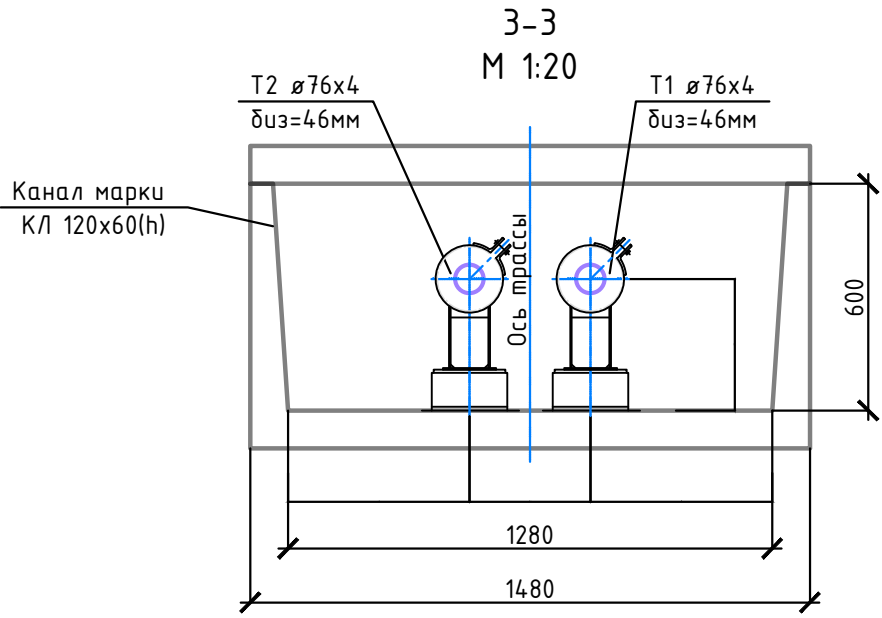
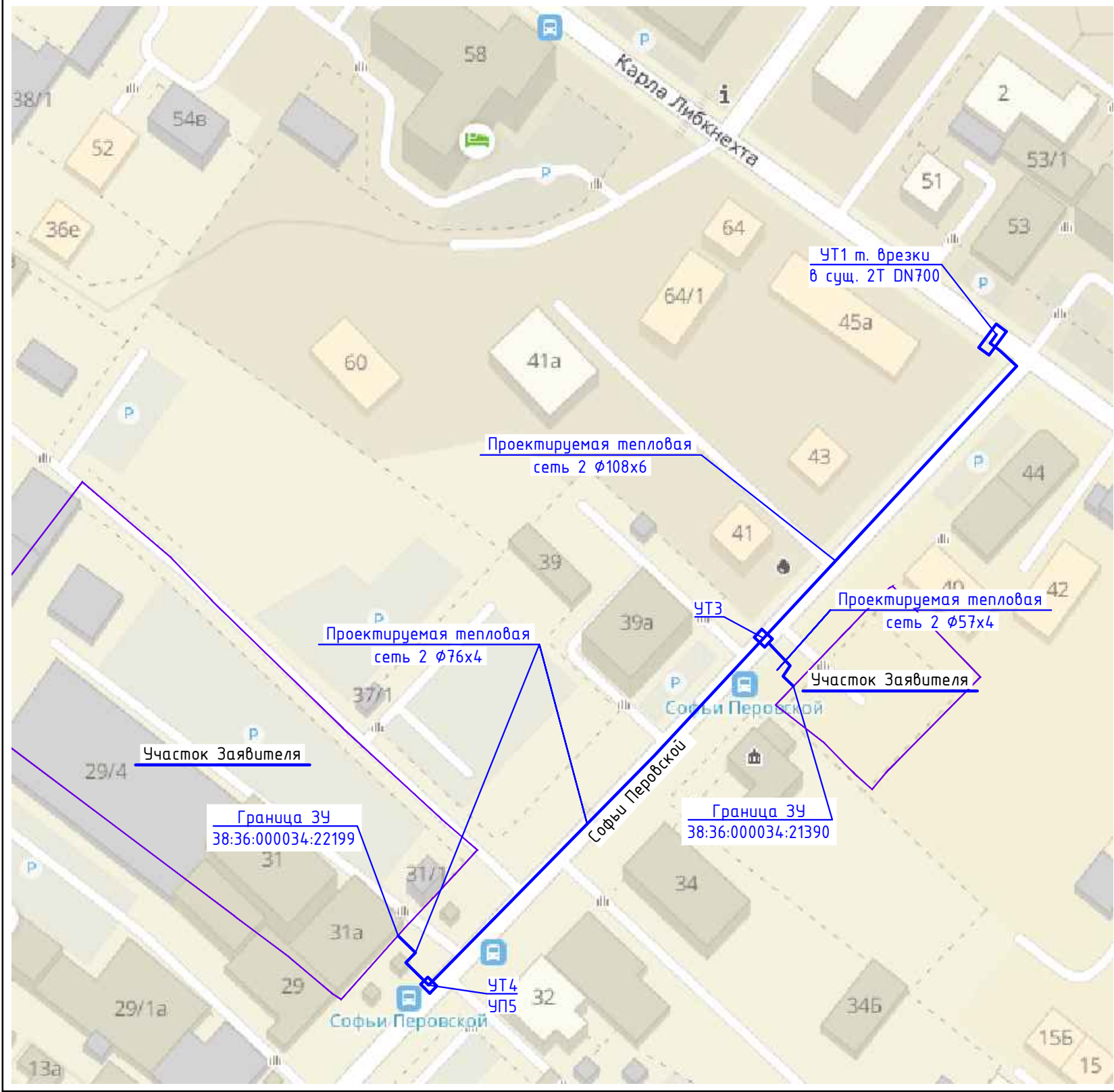


Условные обозначения:

- проектируемая тепловая сеть;
- границы земельных участков;
- граница временного отвода;
- охранная зона ВЛ.



Ситуационный план



Примечание:

- План разработан на планшетах городской съемки;
- Протяженность проектируемой тепловой сети составляет 238,64 п.м. (в т.ч.: от УТ1 до УТ4 197,40 п.м в непроходном канале КЛ 180х90(н); от УТ4 до границ земельного участка Заявителя 15,23 п.м в непроходном канале КЛ 120х60(н); от УТ3 до границ земельного участка Заявителя 26,01 п.м в непроходном канале КЛ 90х60(н)).

Интеллектуальная собственность ООО "ИркутскЭнергоПроект"					
40-104-316-УТС-2018-АВТ					
"Тепловая сеть №500-46-2017 до границ земельного участка Заявителя"					
Изм.	Колуч.	Лист	№ док.	Подпись	Дата
Разраб.	Кузнецов	17.11.20			
Проверил	Кузнецов	17.11.20			
Нач. отд.	Петрова	17.11.20			
ГИП	Сидоркина	17.11.20			
Н.контроль	Гармазов	17.11.20			
План тепловой сети М1:500. Лист согласований					ИРКУТСКЭНЕРПРОЕКТ